

УТВЕРЖДЕНА  
постановлением Правительства  
Свердловской области  
от 11.02.2014 № 70-ПП  
«О координации деятельности  
в сфере формирования доступной  
среды жизнедеятельности для  
инвалидов и других маломобильных  
групп населения на территории  
Свердловской области»

УТВЕРЖДАЮ  
Заведующего МБДОУ – детский сад  
№ 384

(подпись руководителя организации)  
Зайцева А.В./  
(подпись/Ф.И.О.)  
25 июня 2024 года  
(М.П.)



## ПАСПОРТ

### доступности объекта социальной инфраструктуры и предоставляемых на нем услуг

№ 2

«25» июня 2024 года

#### 1. Общие сведения об объекте

1.1. Вид (наименование) объекта: Муниципальное бюджетное дошкольное образовательное учреждение – детский сад № 384.

1.2. Полный почтовый адрес объекта:

620017 Свердловская область, г. Екатеринбург, ул. Корепина, д. 3, ул. Корепина 2а.

1.3. Сведения о размещении объекта:

отдельно стоящее здание 2 этажа, 724,3 кв. м;

наличие прилегающего земельного участка (да/нет): да 4224,0 кв. м.

1.4. Год постройки здания 1958 г., последнего капитального ремонта: 2015.

1.5. Дата предстоящих плановых ремонтных работ:

Текущего нет, капитального нет.

#### 1.6. Сведения об организации, расположенной на объекте:

1.6.1. Наименование организации, расположенной на объекте:

полное наименование (по учредительным документам):

Муниципальное бюджетное дошкольное образовательное учреждение – детский сад № 384.

сокращенное наименование (по учредительным документам):

**МБДОУ – детский сад № 384.**

1.6.2. Юридический адрес организации, телефон, электронная почта:

**620017 город Екатеринбург, ул. Корепина, 3, (343) 300-65-31, mdou384@eduekb.ru.**

1.6.3. Основание для пользования объектом (оперативное управление, аренда, собственность): **оперативное управление**

1.6.4. Форма собственности объекта (государственная (федеральная, региональная), муниципальная, частная): **муниципальная**

1.6.5. Вышестоящая организация (наименование): **Департамент образования Администрации города Екатеринбурга**

1.6.6. Юридический адрес вышестоящей организации, телефон, электронная почта: **620014 г. Екатеринбург, ул. Ленина, 24а, e-mail. edusec@eduekb.ru.**

## **2. Характеристика деятельности организации на объекте (по обслуживанию населения)**

2.1. Сфера деятельности (социальная защита, занятость, здравоохранение, культура, образование, транспорт, информация и связь, физическая культура и спорт): **образование**

2.2. Категории обслуживаемого населения по возрасту (дети, взрослые, все возрастные категории): **дети**

2.3. Категории обслуживаемых инвалидов (инвалиды; передвигающиеся на креслах-колясках, инвалиды с нарушением опорно-двигательного аппарата, инвалиды с нарушением зрения, инвалиды с нарушением слуха, инвалиды с умственными нарушениями): **-**

2.4. Виды услуг: **образовательные**

2.5. Форма оказания услуг (на объекте, с длительным пребыванием, с проживанием, на дому, дистанционно): **на объекте.**

2.6. Плановая мощность:

посещаемость (количество обслуживаемых граждан в день), вместимость, пропускная способность **100 человека.**

2.7. Участие в исполнении индивидуальной программы реабилитации или абилитации инвалида (ребенка-инвалида) (да/нет): **нет.**

## **3. Состояние доступности объекта и предоставляемых на нем услуг**

3.1. Путь следования к объекту пассажирским транспортом (описать маршрут движения с использованием пассажирского транспорта) **остановка метро «Уралмаш» 19 минут пешком до улицы Корепина (1,5 километра). От остановки Баумана до улицы Корепина, 11 минут пешком до объекта.**

наличие адаптированного пассажирского транспорта к объекту **нет.**

3.2. Путь к объекту от ближайшей остановки пассажирского транспорта:

3.2.1. Расстояние до объекта от остановки транспорта **860** метров.

3.2.2. Время движения (пешком) **11** минут.

3.2.3. Наличие выделенного от проезжей части пешеходного пути (да/нет): **да.**

3.2.4. Перекрестки (нерегулируемые, регулируемые, регулируемые со звуковой сигнализацией, таймером, нет): **регулируемые.**

3.2.5. Информация на пути следования к объекту (акустическая, тактильная, визуальная, нет): нет.

3.2.6. Перепады высоты на пути (съезды с тротуара) (нет/есть (описать)): есть (съезды с тротуара и с дороги на тротуар, имеют бортики).

3.3. Организация доступности объекта и предоставляемых на нем услуг для инвалидов<sup>1</sup>

Номер строки	Категория инвалидов (вид нарушения)	Вариант организации доступности объекта и предоставляемых на нем услуг <sup>2</sup>
1.	Все категории инвалидов и маломобильных групп населения <sup>3</sup>	ДУ
2.	в том числе инвалиды:	
3.	передвигающиеся на креслах-колясках	ДУ
4.	с нарушением опорно-двигательного аппарата	ДУ
5.	с нарушением зрения	ДУ
6.	с нарушением слуха	ДУ
7.	с умственными нарушениями	ДУ

<sup>1</sup> С учетом СП 35-101-2001, СП 31-102-99.

<sup>2</sup> Указывается один из вариантов:

«А» (доступность всех зон и помещений (универсальная));

«Б» (специально выделенные для инвалидов участки и помещения);

«ДУ» (дополнительная помощь сотрудника, услуги на дому, дистанционно);

«Нет» (не организована доступность).

<sup>3</sup> Указывается худший из вариантов ответа.

## 3.4. Состояние доступности основных структурно-функциональных зон объекта

Номер строки	Основные структурно-функциональные зоны объекта	Состояние доступности объекта для основных категорий инвалидов <sup>4</sup>							Для всех категорий маломобильных групп населения <sup>5</sup>
		К (для передвигающихся на креслах-колясках)	О (с нарушениями опорно-двигательного аппарата)	С (с нарушениями зрения)	Г (с нарушениями слуха)	У (с умственными нарушениями)	Г	У	
1.	Территория, прилегающая к зданию (участок)	ДП	ДП	ДУ	ДУ	ДУ	ДУ	ДУ	ДУ
2.	Вход (входы) в здание	ДУ	ДУ	ДУ	ДУ	ДУ	ДУ	ДУ	ДУ
3.	Путь (пути) движения внутри здания, включая пути эвакуации	ДУ	ДУ	ДУ	ДУ	ДУ	ДУ	ДУ	ДУ
4.	Зона целевого назначения здания (целевого посещения объекта)	ДУ	ДУ	ДУ	ДУ	ДУ	ДУ	ДУ	ДУ
5.	Санитарно-гигиенические помещения	ДУ	ДУ	ДУ	ДУ	ДУ	ДУ	ДП	ДУ
6.	Система информации и связи (на всех зонах)	нет	нет	нет	нет	нет	нет	нет	нет
7.	Пути движения к объекту (от остановок транспорта)	ДП	ДП	ДУ	ДП	ДУ	ДП	ДП	ДЧ
8.	Все зоны и участки <sup>5</sup>	ДУ	ДУ	ДУ	ДУ	ДУ	ДУ	ДУ	ДУ

<sup>4</sup> Указывается:

ДП – доступно полностью (доступность для всех категорий инвалидов и других маломобильных групп населения);

ДЧ – доступно частично (достижимость мест целевого назначения для отдельных категорий инвалидов);

ДУ – доступно условно (организация помощи сотрудниками организации или иной альтернативной формы обслуживания (на дому, дистанционно, иное));

нет – недоступно (не предназначен для посещения инвалидами и другими маломобильными группами населения).

<sup>5</sup> Указывается худший из вариантов ответа.

3.5. Итоговое заключение о состоянии доступности объекта и предоставляемых на нем услуг: объект доступен условно.

#### 4. Управленческое решение

4.1. Рекомендации по адаптации основных структурно-функциональных зон объекта:

Номер строки	Основные структурно-функциональные зоны объекта	Рекомендации по адаптации объекта (вид работы) <sup>6</sup>		
		не нуждается (доступ обеспечен)	ремонт (текущий, капитальный), оснащение оборудованием	индивидуальное решение с техническими средствами реабилитации
1.	Территория, прилегающая к зданию (участок)	Доступ обеспечен		
2.	Вход (входы) в здание	Доступ обеспечен		
3.	Путь (пути) движения внутри здания, включая пути эвакуации		Решение необходимо	
4.	Зона целевого назначения здания (целевого посещения объекта)		Решение необходимо	
5.	Санитарно-гигиенические помещения	Доступ обеспечен		
6.	Система информации и связи (на всех зонах)			Необходимое индивидуальное решение
7.	Пути движения к объекту (от остановки транспорта)			Решение необходимо
8.	Все зоны и участки			Решение необходимо


<sup>6</sup> Указываются конкретные рекомендации по каждой структурно-функциональной зоне.



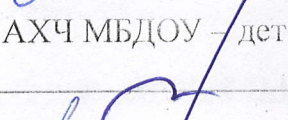
4.2. 4.2. Период проведения работ: 2024 – 2027 г.

в рамках исполнения (указать наименование программы или плана мероприятий по адаптации основных структурно-функциональных зон объекта): Программа развития на 2024 – 2027 г. Приказ № 01 – 84 от 22 мая 2024 г.

4.3. Ожидаемый результат (по состоянию доступности объекта) после выполнения работ по адаптации основных структурно-функциональных зон объекта: Социальная, инженерная и транспортная инфраструктура в части обеспечения беспрепятственного доступа инвалидов во всех зданиях ДОУ.

5. Паспорт доступности объекта социальной инфраструктуры и предоставляемых на нем услуг (далее – Паспорт доступности объекта) разработан комиссией по проведению обследования и паспортизации объекта социальной инфраструктуры и предоставляемых на нем услуг (далее – Комиссия):

Председатель Комиссии: Заместитель начальника управления образования  
Орджоникидзевского района Департамента  
образования Администрации города  
Екатеринбурга  /Юрочкина  
Н.А./  
(подпись/Ф.И.О.)

Члены Комиссии: Главный специалист управления образования  
Орджоникидзевского района Департамента образования  
Администрации города  
Екатеринбурга  /Суховий В.А./  
(подпись/Ф.И.О.)  
Делопроизводитель МБДОУ – детский сад № 384  
 /Крылова А.А./  
(подпись/Ф.И.О.)  
Зам.зав по АХЧ МБДОУ – детский сад № 384  
 /Войтар И.Н./  
(подпись/Ф.И.О.)

Руководитель объекта заведующий  /Зайцева Анжелла Викторовна/  
(подпись)

Дата: «        »        20        г.

6. Копия Паспорта доступности объекта направлена 18.04.24

в Управление социальной политики № 13  
(наименование территориального отраслевого исполнительного органа государственной  
власти Свердловской области – управления социальной политики Министерства  
социальной политики Свердловской области)

для размещения информации о состоянии доступности объекта социальной  
инфраструктуры и предоставляемых на нем услуг для инвалидов и других  
маломобильных групп населения Свердловской области в автоматизированной  
информационной системе «Доступная среда Свердловской области»  
в информационно-телекоммуникационной сети «Интернет».